





	↑ SKARŻYSKO-KAMIENNA, al. Piłsudskiego, na wysokości przystanku (kiosk ruchu, naprzeciwko Biedronka) (3 okr.)	0,0	152,1	13:30:00	13:30:00	13:30:00	
	← na światłach z al. Piłsudskiego w ul. Norwida	0,4	0,4	151,7	13,30	13,30	13,30
	↑ ### strzeżony Skarżysko- Kamienna – Milica, km 141 / 2	1,2	1,6	150,5	13,32	13,32	13,32
42	↑ na X ul. Legionów, drogą w kier. Starachowice,)(, wjazd na dr. 42	0,2	1,8	150,3	13,32	13,32	13,32
42	← na rondzie „Solidarności” ul. Legionów,)(, dr. w kier. Starachowice dr. kr. nr 42	0,5	2,3	149,8	13,33	13,33	13,33
42	↑ PARSZÓW	4,0	6,3	145,8	13,39	13,39	13,40
42	↑ WIELKA WIEŚ	4,1	10,4	141,7	13,45	13,46	13,46
	↑ WIELKA WIEŚ, przy posesji 355	1,7	12,1	140,0	13,47	13,48	13,49
42	↑ WĄCHOCK	1,1	13,2	138,9	13,49	13,50	13,51
	← na Pl. Majora Ponurego, w ul. Kolejową, dr. w kier. Mirzec, zjazd z 42	1,5	14,7	137,4	13,51	13,52	13,53
	← z ul. Kolejowej, w ul. Świętego Rocha, dr. w kier. Marcinków, z prawej ul. Kościelna	0,3	15,0	137,1	13,51	13,53	13,54
	↑ MARCINKÓW	1,8	16,8	135,3	13,54	13,55	13,57
	↑ MICHAŁÓW	4,2	21,0	131,1	14,00	14,02	14,04
	↑ MAJKÓW	1,5	22,5	129,6	14,02	14,04	14,06
	→ na X w ul. Żeromskiego, drogą w kier. Skarżysko-Kamienna 2	0,6	23,1	129,0	14,03	14,05	14,07
	↑ SKARŻYSKO-KAMIENNA	1,7	24,8	127,3	14,06	14,08	14,10
	← Główną drogą, w ul. 3-go Maja	0,1	24,9	127,2	14,06	14,08	14,10
	→ z ul. 3-go Maja, w ul. Żurawia, drogą w kier. Mirzec	0,7	25,6	126,5	14,07	14,09	14,11
	← z ul. Żurawiej w ul. 1-go Maja	0,5	26,1	126,0	14,08	14,10	14,12
	→ dr. w kier. Warszawa z lewej ul. 11 listopada dr. z kier. Starachowice, w Al. Marszałka Piłsudskiego, z prawej wyjazd ze stacji benzynowej	1,6	27,7	124,4	14,10	14,12	14,14
	↑ SKARŻYSKO-KAMIENNA, al. Piłsudskiego, na wysokości przystanku (kiosk ruchu, naprzeciwko Biedronka) (2 okr.)	1,3	29,0	123,1	14,12	14,14	14,17
	← na światłach z al. Piłsudskiego w ul. Norwida	0,4	29,4	122,7	14,13	14,15	14,17
	↑ ### strzeżony Skarżysko- Kamienna – Milica, km 141 / 2	1,2	30,6	121,5	14,14	14,17	14,19
42	↑ na X ul. Legionów, drogą w kier. Starachowice,)(, wjazd na dr. 42	0,2	30,8	121,3	14,15	14,17	14,19
42	← na rondzie „Solidarności” ul. Legionów,)(, dr. w kier. Starachowice dr. kr. 42	0,5	31,3	120,8	14,15	14,18	14,20
42	↑ PARSZÓW	4,0	35,3	116,8	14,21	14,24	14,27
42	↑ WIELKA WIEŚ	4,1	39,4	112,7	14,27	14,30	14,33
	↑ WIELKA WIEŚ, przy posesji 355	1,7	41,1	111,0	14,30	14,33	14,36
42	↑ WĄCHOCK	1,1	42,2	109,9	14,31	14,34	14,38
42	← na Pl. Majora Ponurego, w ul. Kolejową, dr. w kier. Mirzec, zjazd z 42	1,5	43,7	108,4	14,33	14,37	14,40
	← z ul. Kolejowej, w ul. Świętego Rocha, dr. w kier. Marcinków, z prawej ul. Kościelna	0,3	44,0	108,1	14,34	14,37	14,41
	↑ MARCINKÓW	1,8	45,8	106,3	14,37	14,40	14,44
	↑ MICHAŁÓW	6,0	50,0	102,1	14,43	14,46	14,51
	↑ MAJKÓW	1,5	51,5	100,6	14,45	14,49	14,53
	→ na X w ul. Żeromskiego, drogą w kier. Skarżysko-Kamienna 2	0,6	52,1	100,0	14,46	14,50	14,54
	↑ SKARŻYSKO-KAMIENNA	1,7	53,8	98,3	14,48	14,52	14,57
	← Główną drogą, w ul. 3-go Maja	0,1	53,9	98,2	14,48	14,52	14,57
	→ z ul. 3-go Maja, w ul. Żurawia, drogą w kier. Mirzec	8,8	54,6	97,5	14,49	14,54	14,58
	← z ul. Żurawiej w ul. 1-go Maja	0,5	55,1	97,0	14,50	14,54	14,59
	→ dr. w kier. Warszawa z lewej ul. 11 listopada dr. z kier. Starachowice, w Al. Marszałka Piłsudskiego, z prawej wyjazd ze stacji benzynowej	1,8	56,9	95,2	14,53	14,57	15,02
	↑ SKARŻYSKO-KAMIENNA al. Piłsudskiego, na wysokości przystanku (kiosk ruchu, naprzeciwko Biedronka) (1 okr.)	1,3	58,2	93,9	14,55	14,59	15,04
	← na światłach z al. Piłsudskiego w ul. Norwida	0,4	58,6	93,5	14,55	15,00	15,05
	↑ ### strzeżony Skarżysko- Kamienna – Milica, km 141/2	1,2	59,8	92,3	14,57	15,02	15,06
42	↑ na X ul. Legionów, dr. w kier. Starachowice,)(, wjazd na dr. 42	0,2	60,0	92,1	14,57	15,02	15,07
42	← na rondzie „Solidarności” ul. Legionów,)(, dr. w kier. Starachowice dr. kr. 42	0,5	60,5	91,6	14,58	15,03	15,08
42	↑ PARSZÓW	4,0	64,5	97,6	15,04	15,09	15,14
42	↑ WIELKA WIEŚ	4,1	68,6	83,5	15,10	15,15	15,21
	↑ WIELKA WIEŚ, przy posesji 355	1,7	70,3	81,8	15,12	15,18	15,24
42	↑ WĄCHOCK	1,1	71,4	80,7	15,14	15,19	15,25
42	← na Pl. Majora Ponurego, w ul. Kolejową, dr. w kier. Mirzec, zjazd z 42	1,5	72,9	79,2	15,16	15,22	15,28
	← z ul. Kolejowej, w ul. Świętego Rocha, dr. w kier. Marcinków, z prawej ul. Kościelna	0,3	73,2	78,9	15,17	15,22	15,28

	↑ MARCINKÓW	1,8	75,2	77,1	15,19	15,25	15,31
	↑ MICHAŁÓW	4,2	79,2	72,9	15,25	15,31	15,38
	↑ MAJKÓW	1,5	80,7	71,4	15,28	15,34	15,40
	→ na X w ul. Żeromskiego, drogą w kier. Skarżysko-Kamienna 2	0,6	81,3	70,8	15,28	15,35	15,41
	↑ SKARŻYSKO-KAMIENNA	1,7	83,0	69,1	15,31	15,37	15,44
	← Główną drogą, w ul. 3-go Maja	0,1	83,1	69,0	15,31	15,37	15,44
	→ z ul. 3-go Maja, w ul. Żurawia, drogą w kier. Mirzec	0,7	83,8	68,3	15,32	15,38	15,45
	← z ul. Żurawiej w ul. 1-go Maja	0,5	84,3	67,8	15,33	15,39	15,46
	→ dr. w kier. Warszawa z lewej ul. 11 listopada dr. z kier. Starachowice, w Al. Piłsudskiego, z prawej wyjazd ze stacji benzynowej	1,8	86,1	66,0	15,36	15,42	15,49
	↑ SKARŻYSKO-KAMIENNA, al. Marszałka Piłsudskiego, przejazd przez linię startu	1,3	87,4	64,7	15,37	15,44	15,51
	← na światłach z al. Piłsudskiego w ul. Norwida	0,4	87,8	64,3	15,38	15,45	15,52
	↑ ### strzeżony Skarżysko- Kamienna – Milica, km 141/2	1,2	89,0	63,1	15,40	15,46	15,54
	← na rondzie „Solidarności” ul. Legionów, wysepka, dr. w kier. Starachowice dr. krajowa nr 42	0,7	89,7	62,4	15,41	15,48	15,55
42	↑ PARSZÓW	4,0	93,7	58,4	15,47	15,54	16,01
	→ drogą w kierunku Suchedniów – Opuszczenie trasy okrężnej	1,6	95,3	56,8	15,49	15,56	16,04
	↑ MOSTKI	1,0	96,3	55,8	15,50	15,58	16,06
	→ z lewej wylot drogi	0,1	96,4	55,7	15,51	15,58	16,06
	↑ SUCHEDNIÓW	2,8	99,2	52,9	15,55	16,02	16,10
	↑ ### strzeżony, wielotorowy, kier. Warszawa- Kraków km 152,082	3,1	102,3	49,8	15,59	16,07	16,15
751	← główną drogą, wysepka, wjazd na drogę nr. 751	0,6	102,9	49,2	16,00	16,08	16,16
751	← z prawej droga w kier. Kielce	1,4	104,3	47,8	16,02	16,10	16,19
	↑ ### niestrzeżony, kier. Warszawa-Kraków, km 155/0	1,7	106,0	46,1	16,05	16,13	16,21
	↑ WZDÓŁ RZĄDOWY, szczyt podjazdu	4,7	110,7	41,4	16,12	16,20	16,29
751	← z prawej droga w kier. Wiącka 1	0,8	112,8	39,3	16,15	16,23	16,32
751	↑ KAMIENIEC	1,0	113,8	38,3	16,16	16,25	16,34
751	↑ LEŚNA	1,5	115,3	36,8	16,18	16,27	16,36
752	→ drogą w kier. Kielce, zjazd z dr. nr 751, wjazd na dr. nr 752	3,9	119,2	32,9	16,24	16,33	16,43
752	€ PODGÓRZE	2,1	121,3	30,8	16,27	16,36	16,46
752	€ ŚW. KATARZYNY	3,7	125,0	27,1	16,32	16,42	16,52
752	→ drogą w kier. Cedzyna, opuszczenie drogi nr 752	0,4	125,4	26,7	16,33	16,42	16,63
	€ WILKÓW	0,9	126,3	25,8	16,34	16,44	16,54
	€ CIEKOTY	4,1	130,4	21,7	16,40	16,50	17,01
	→ drogą w kier. Masłów 6	0,9	131,3	20,8	16,42	16,52	17,02
	€ BRZEZINKI	1,4	132,7	19,4	16,44	16,54	17,05
	€ MASŁÓW II	2,7	135,4	16,7	16,48	16,58	17,09
	← w ul. Ks. J. Marszałka, z prawej ul. Ks. J. Marszałka	0,1	135,5	16,6	16,48	16,58	17,09
	€ MASŁÓW I	1,9	137,4	14,7	16,51	17,01	17,12
	→ z ul. Ks. J. Marszałka w ul. Jana Pawła II, z lewej ul. Spokojna	1,6	139,0	13,1	16,53	17,03	17,15
	← ul. Jana Pawła II, z prawej ul. Spacerowa	0,1	139,1	13,0	16,53	17,04	17,15
	→ ul. Jana Pawła II, drogą w kier. Kielce, wjazd na drogę nr 745	0,5	139,6	12,5	16,54	17,04	17,16
	€ KIELCE	2,3	141,9	10,2	16,57	17,08	17,20
	→ w ul. Szybowcową, z lewej droga, opuszczenie drogi nr 745	1,0	142,9	9,2	16,59	17,09	17,21
	← z ul. Szybowcowej w ul. Warszawską	0,3	143,2	8,9	16,59	17,10	17,22
	→ z ul. Warszawskiej w ul. Orkana, wjazd na rundy	2,0	145,2	6,9	17,02	17,13	17,25
	← z ul. Orkana w ul. Klonową, na wprost wjazd na krań. autobusową	0,7	145,9	6,2	17,03	17,14	17,26
	← z ul. Klonowej w ul. Turystyczną	0,5	146,4	5,7	17,04	17,15	17,27
	← z ul. Turystycznej w ul. Warszawską – w lewy pas jezdni	0,5	146,9	5,2	17,04	17,16	17,28
	↑ ul. Warszawską, z lewej D.H. „Eko Marlena”, (2 okr. do mety)	0,4	147,3	4,8	17,05	17,16	17,28
	← z ul. Warszawskiej ul. Orkana	0,3	147,6	4,5	17,06	17,17	17,29
	← z ul. Orkana w ul. Klonową, na wprost wjazd na kra. autobusową	0,7	148,3	3,8	17,07	17,18	17,30
	← z ul. Klonowej w ul. Turystyczną	0,5	148,8	3,3	17,07	17,18	17,31
	← z ul. Turystycznej w ul. Warszawską – w lewy pas jezdni	0,5	149,3	2,8	17,08	17,19	17,32
	↑ ul. Warszawską, z lewej D.H. „Eko Marlena”, (1 okr. do mety)	0,4	149,7	2,4	17,09	17,20	17,32
	← z ul. Warszawskiej ul. Orkana	0,3	150,0	2,1	17,09	17,20	17,33
	← z ul. Orkana w ul. Klonową, na wprost wjazd na krań. autobusową	0,7	150,7	1,4	17,10	17,21	17,34
	← z ul. Klonowej w ul. Turystyczną	0,5	151,2	0,9	17,11	17,22	17,35
	← z ul. Turystycznej w ul. Warszawską – w lewy pas jezdni	0,5	151,7	0,4	17,12	17,23	17,36
	KIELCE ul. Warszawską, z lewej D.H. „Eko Marlena”	0,4	152,1	0,0	17,12	17,24	17,36